

PODER LEGISLATIVO



CÂMARA MUNICIPAL DE EMBU-GUAÇU
PALÁCIO VEREADOR ALBERTO RIBEIRO PINTO
Rua Emilia Pires, 135 - Embu-Guaçu - SP - CEP 06900-000
Tel/Fax 4661-1078 - E-mail camara@embuguacu.sp.leg.br

PROJETO DE LEI N° 037/2.021

(Dá denominação de Rua Cleonice Calegare, localizada no bairro do Parque Florestal Paulista, Distrito Cipó-Guaçu).

Fica denominada de **Rua Cleonice Calegare**, no bairro do Parque Florestal Paulista, Distrito de Cipó-Guaçu.

JUSTIFICATIVA

Cleonice Calegare, nascida em Bilac, no Estado de São Paulo.
Faleceu em 11 de Dezembro de 2.008, na cidade de Firminópolis-GO.

Plenário Benedicto Roschel de Moraes, aos 25 (vinte e cinco) dias do mês de Agosto de 2.021.

Carlinhos
Vereador REPUBLICANOS

PODER LEGISLATIVO



CÂMARA MUNICIPAL DE EMBU-GUAÇU PALÁCIO VEREADOR ALBERTO RIBEIRO PINTO

Rua Emilia Pires, 135 - Embu-Guaçu - SP - CEP 06900-000
Tel/Fax 4661-1078 - E-mail camara@embuquacu.sp.leg.br

ESTADO DE GOIÁS
PODER JUDICIÁRIO
COMARCA DE FIRMINÓPOLIS

CARTÓRIO DE REGISTRO CIVIL E PESSOAS NATURAIS
Fone: 3681-1279 Av. Rui Barbosa, 734 - Centro - Firminópolis - Go
Neuza Paulino de Araújo - Oficial

CARTÓRIO DE REG. CIVIL GOIÁS
Rua Paulino de Araújo
Oficial
Fone: (64) 681-1278
FIRMINÓPOLIS - GO

CERTIDÃO DE ÓBITO

2ª via

CERTIFICO que, às fls. 142 vs, Do Livro C-09, sob o nº 2.332, de Registro de Óbitos no dia 16 de Dezembro de 2008, foi feito o assento de: "**CLEONICE CALEGARE CABULON**" Ocorrido aos 11 de Dezembro de 2008, às 22:10 horas, em Hospital Dr. Geraldo Landó em São Luis de Montes Belos-Go. Sexo: Feminino. Profissão: do Lar, Natural de: Bilac-SP, Residente e domiciliada na Rodovia GO-060 Km 109 nº 396, nesta cidade de Firminópolis-Go.

Com 64 anos. Filha de: Caetano Calegare e Leonor Alcebiades, ambos já falecidos.

Foi declarante: José Maria Silva, brasileiro, Casado, Vereador, Residente nesta cidade de Firminópolis-Go.

O atestado de Óbito afirmado pelo Dr. Alirio M. Damasceno.

A causa de morte: "**FALÊNCIA MULTIPLA DE ORGÃOS. C.A. METASTÁJICO DE OVÁRIO**".

O sepultamento foi realizado no cemitério local desta cidade de Firminópolis-Go.

Outros Dados: Situação Conjugal: **CASADA** Era Eleitora: **SIM**.

OBS: O falecido nasceu aos: 14.07.1.944. Era portadora da CI. nº 19.569.227-SSP-SP, e do CPF: 705.712.608-53, Título Eleitoral nº 014726740124, Cartão de Benefício: Não consta, Cartão do SUS nº 898050011806593, era casada pelo Cartório de Birigui-SP L. B nº 79 fls. 299 sob o nº 11295. Deixa viúvo o Sr. RAMOS CABULON e uma filha viva: ROSIMEIRE CABULON. Deixa bens a inventariar.

O referido e verdade e dou fé. DO. nº 13381721-1

Firminópolis-Go, 02 de Setembro de 2009.

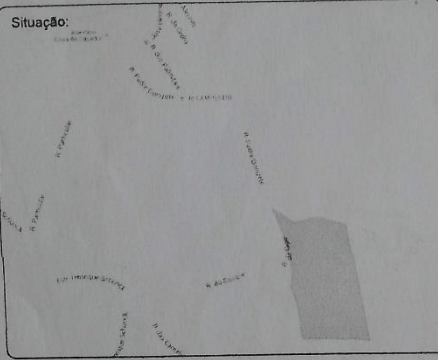

Neuza Paulino de Araújo
Neuza Paulino de Araújo
Oficial

CARTÓRIO DE REG. CIVIL GOIÁS
Rua Paulino de Araújo
Oficial
Fone: (64) 681-1278
FIRMINÓPOLIS - GO

PODER LEGISLATIVO



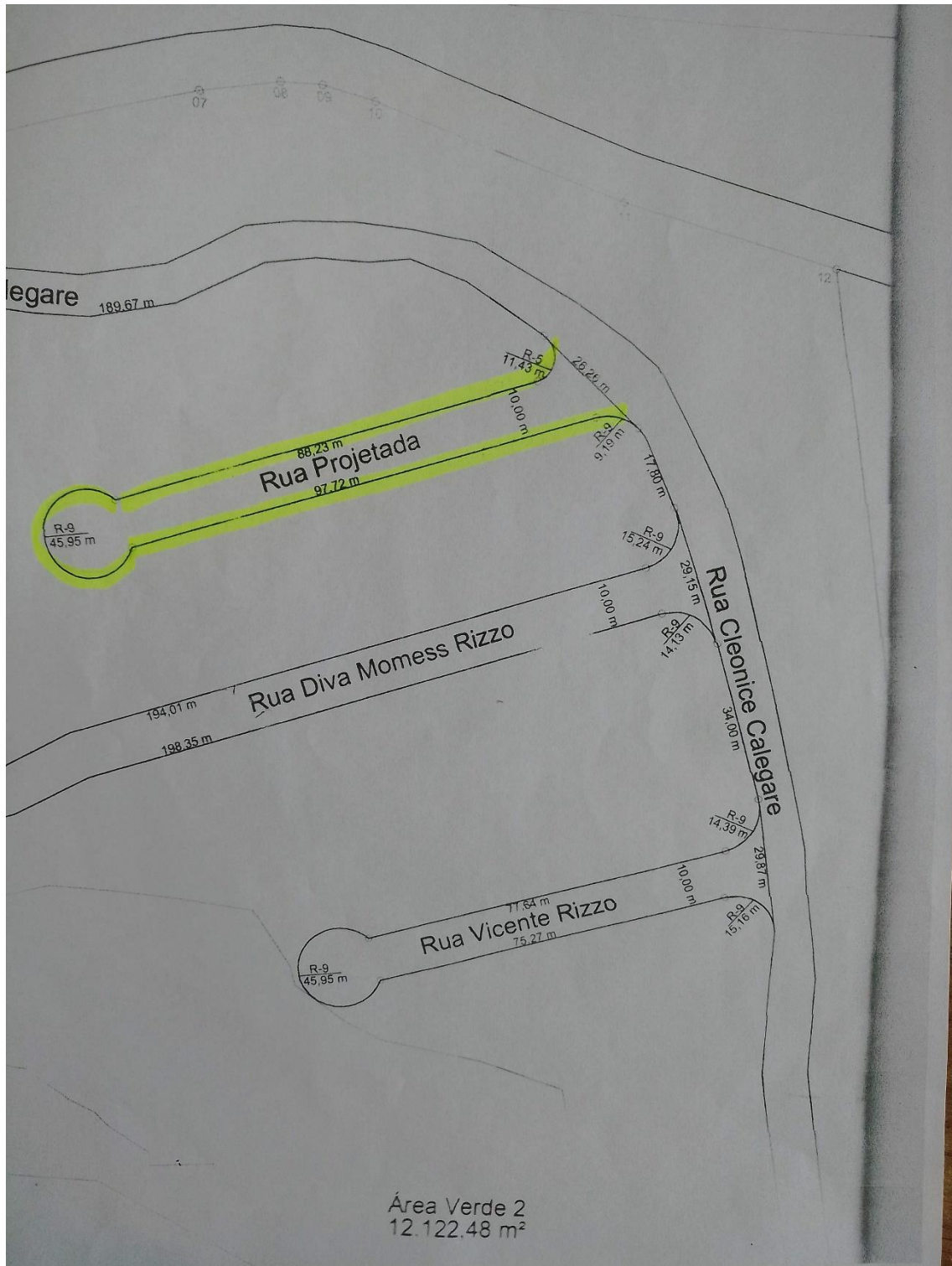
CÂMARA MUNICIPAL DE EMBU-GUAÇU
PALÁCIO VEREADOR ALBERTO RIBEIRO PINTO
Rua Emilia Pires, 135 - Embu-Guaçu - SP - CEP 06900-000
Tel/Fax 4661-1078 - E-mail camara@embuquacu.sp.leg.br

Título: Levantamento Planimétrico		Fe/Ina: Ú
Objetivo: Estudos e Projetos		
Município/ Comarca: Embu Guaçu/ Itapecerica da Serra		
Proprietários: Sueli Calegari		
Imóvel: Rua Padre Donizete - nº 2.017 - Bairro Cipó	Parte da Matrícula: 94.012	
Escala: 1 : 1.000	Data: 20/06/2017	Estado: SP
Situação: 	Proprietários: <hr/> Sueli Calegari	
Quadro de Áreas:	Resp. Técnico:  Rodrigo Domingues Técnico Agrimensor CREA: 5062646886	
Aprovações:		

PODER LEGISLATIVO



CÂMARA MUNICIPAL DE EMBU-GUAÇU
PALÁCIO VEREADOR ALBERTO RIBEIRO PINTO
Rua Emilia Pires, 135 - Embu-Guaçu - SP - CEP 06900-000
Tel/Fax 4661-1078 - E-mail camara@embuquacu.sp.leg.br



PODER LEGISLATIVO



CÂMARA MUNICIPAL DE EMBU-GUAÇU PALÁCIO VEREADOR ALBERTO RIBEIRO PINTO

Rua Emilia Pires, 135 - Embu-Guaçu - SP - CEP 06900-000
Tel/Fax 4661-1078 - E-mail camara@embuquacu.sp.leg.br

e-Geo Agrimensura & Topografia Ltda

MEMORIAL DESCRITIVO

Proprietário: Sueli Calegari

DESCRIÇÃO

Rua Cleonice Calegari

Uma rua denominada Rua Cleonice Calegari, situada no imóvel parte da matrícula 94.012 com área de 7.304,29 m², que assim se descreve: Tem início no 24-A localizado na lateral da Rua Padre Donizete deste segue pelo alinhamento da referida rua por 9,72 m até o ponto 25, deste segue confrontando com área remanescente num desenvolvimento de 796,68 m até o ponto 16-A, deste deflete a direita e segue confrontando com Antonio Galuche por 10,02 m até o ponto 16-B, deste segue num desenvolvimento por 425,23 m até um ponto, deste segue confrontando com a Rua Vicente Rizzo por 29,87 m até um ponto, deste passa a confrontar com área remanescente por 34,00 m até um ponto, deste segue confrontando com a Rua Diva Momess Rizzo por 29,15 m até um ponto, deste segue confrontando com área remanescente por 17,80 m até um ponto, onde passa a confrontar com Rua projetada por 26,26 m até um ponto, deste passa a confrontar com área remanescente com desenvolvimento de 189,67 m até o ponto 24-A, ponto de início da presente descrição.

Rua Projetada

Uma rua denominada Rua Projetada, situada no imóvel parte da matrícula 94.012 com área de 1.263,13 m², que assim se descreve: Tem início em um ponto na confluência da Rua Projetada com a Rua Cleonice Calegari deste segue confrontando com a Rua Cleonice Calegari por 26,26 m até um ponto, deste segue confrontando com área remanescente em curva num raio de 9,00 m num desenvolvimento de 9,19 m até um ponto, deste segue com a mesma confrontação por 97,72 m até um ponto, deste segue em curva num raio de 9,00 m por um desenvolvimento de 45,95 m até um ponto, deste segue por 88,23 m até um ponto, deste segue em curva num raio de 5,00 m num desenvolvimento de 11,43 m até o ponto de início da presente descrição.


Rua Diva Momess Rizzo

Uma rua denominada Rua Diva Momess Rizzo, situada no imóvel parte da matrícula 94.012 com área de 2.035,16 m², que assim se descreve: Tem início no 21-A localizado na lateral da Rua Padre Donizete deste segue pelo alinhamento da referida rua por 7,25 m até o ponto 21-B, deste segue confrontando com área remanescente num desenvolvimento de 194,01 m até um ponto deste segue em curva num raio de 9,00 m com desenvolvimento de 15,24 m até um ponto, deste segue confrontando com a Rua Cleonice Calegari por 29,15 m até um ponto, deste segue confrontando com área remanescente em curva num raio de 9,00 m num desenvolvimento de 14,13 m até um ponto, deste segue num desenvolvimento de 198,35 m até o ponto 21-A, ponto de início da presente descrição.

Rua Vicente Rizzo

Uma rua denominada Rua Vicente Rizzo, situada no imóvel parte da matrícula 94.012 com área de 1.133,55 m², que assim se descreve: Tem início em um ponto na confluência da Rua Projetada com a Rua Cleonice Calegari deste segue confrontando com a Rua Cleonice Calegari por 29,87 m até um ponto, deste segue confrontando com área remanescente em curva num raio de 9,00 m num desenvolvimento de 15,16 m até um ponto, deste segue com a mesma confrontação por 75,27 m até um ponto, deste segue em curva num

End: Rua Fernando Pires de Moraes - nº 91 - Centro - Embu-Guaçu
E-mail: rodrigo.agrimensura@gmail.com - Tel.: (011) 94243-4270



PODER LEGISLATIVO



CÂMARA MUNICIPAL DE EMBU-GUAÇU PALÁCIO VEREADOR ALBERTO RIBEIRO PINTO

Rua Emilia Pires, 135 - Embu-Guaçu - SP - CEP 06900-000
Tel/Fax 4661-1078 - E-mail camara@embuquacu.sp.leg.br

e-Geo Agrimensura & Topografia Ltda

raio de 9,00 m por um desenvolvimento de 45,95 m até um ponto, deste segue por 77,64 m até um ponto, deste segue em curva num raio de 9,00 m num desenvolvimento de 14,39 m até o ponto de início da presente descrição.

Observações:

A planta anexa é parte integrante deste memorial descritivo.

Embu Guaçu, 19 de maio de 2016.

Proprietário

Sueli Caiegari
CPF: 074.026.718-36

Resp. Técnico

Rodrigo Domingues
Técnico em Agrimensura
CREA/SP: 5062646888
ART: 92221220160525775

PODER LEGISLATIVO



CÂMARA MUNICIPAL DE EMBU-GUAÇU
PALÁCIO VEREADOR ALBERTO RIBEIRO PINTO
Rua Emilia Pires, 135 - Embu-Guaçu - SP - CEP 06900-000
Tel/Fax 4661-1078 - E-mail camara@embuquacu.sp.leg.br

