

PODER LEGISLATIVO



CÂMARA MUNICIPAL DE EMBU-GUAÇU PALÁCIO VEREADOR ALBERTO RIBEIRO PINTO

Rua Emilia Pires, 135 - Embu-Guaçu - SP - CEP 06900-000
Tel/Fax 4661-1078 - E-mail camaraembuguacu@camaraembuguacu.sp.gov.br

PROJETO DE LEI Nº 001/2022

DÁ DENOMINAÇÃO DE RUA VICENTE RIZZO, LOCALIZADA NO BAIRRO DO PARQUE FLORESTAL PAULISTA, DISTRITO CIPÓ-GUAÇU.

A Câmara Municipal de Embu-Guaçu no uso das atribuições que lhe são conferidas aprova a seguinte Lei:

Art. 1º Fica denominada de **Rua Vicente Rizzo**, no bairro do Parque Florestal Paulista, Distrito de Cipó-Guaçu.

Art. 2º Esta Lei entra em vigor na data de sua publicação.

Embu-Guaçu, 01 de fevereiro de 2022

Carlos Alberto da Silva
Carlinhos
Vereador – Republicanos

PODER LEGISLATIVO



CÂMARA MUNICIPAL DE EMBU-GUAÇU PALÁCIO VEREADOR ALBERTO RIBEIRO PINTO

Rua Emilia Pires, 135 - Embu-Guaçu - SP - CEP 06900-000
Tel/Fax 4661-1078 - E-mail camaraembuguacu@camaraembuguacu.sp.gov.br

JUSTIFICATIVA

Vicente Rizzo, nascido em São Paulo Capital. Faleceu em 10 de janeiro de 1.973, na cidade de São Paulo.

Plenário Benedicto Roschel de Moraes, ao 1º (primeiro) dias do mês de janeiro de 2.022.

Carlos Alberto da Silva
Carlinhos
Vereador – Republicanos

PODER LEGISLATIVO



CÂMARA MUNICIPAL DE EMBU-GUAÇU
PALÁCIO VEREADOR ALBERTO RIBEIRO PINTO
Rua Emilia Pires, 135 - Embu-Guaçu - SP - CEP 06900-000
Tel/Fax 4661-1078 - E-mail camaraembuguacu@camaraembuguacu.sp.gov.br

000000014643321C

REPUBLICA FEDERATIVA DO BRASIL
REGISTRO CIVIL DAS PESSOAS NATURAIS

CERTIDÃO DE ÓBITO

VICENTE RIZZO

34º 26 MAIO 2021 34º

OFICIAL DE REGISTRO CIVIL DAS PESSOAS NATURAIS
DO 34º SUBDISTRITO CERQUEIRA CÉSAR
RUA FREI CANECA, 371 - 34 - CAPITAL
Adolpho José Bastos da Cunha - Oficial
Autuário nº 004 - Registro: 114307-001
A qual contém um original. (11) 3155-1433

EM CASARILHA DO CARVALHO LINS
RAFAEL FELIX DE SOUZA
ESCREVENTE AUTORIZADA
Nº 114307-001
ALFENEGAR
AU1028AT0453288

Aline Aparecida Franco
(Escrevente autorizada)

Para conferir a procedência deste documento efetue a leitura do QR Code impresso ou acesse o endereço eletrônico <https://selodigital.tjsp.jus.br>

CPF
SEM INFORMAÇÃO

MATRÍCULA
115303 01 55 1973 4 00014 193 0014258-49

SEXO MASCULINO COR BRANCA ESTADO CIVIL E IDADE CASADO - 55 ANOS DE IDADE

NATURALIDADE DESTA CAPITAL DOCUMENTO DE IDENTIFICAÇÃO NADA CONSTA ELEITOR IGNORADO

FILIAÇÃO
CHRISTOVAM RIZZO e GIOVANINA RISPOLI RIZZO

RESIDÊNCIA
À RUA FRANÇA PINTO, N° 499, VILA MARIANA, SÃO PAULO, SP

DATA E HORA DE FALECIMENTO
DEZ DE JANEIRO DE MIL NOVECENTOS E SETENTA E TRÊS - ÀS 12:00

LOCAL DE FALECIMENTO
HOSPITAL SÍRIO LIBANÊS, LOCALIZADO NA RUA DONA ADMA JAFET, N° 91, NESTE SUBDISTRITO

CAUSA DA MORTE
INSUFICIÊNCIA HEPÁTICA, HEPATITE AGUDA

SEPULTAMENTO/CREMAÇÃO (município e cemitério, se conhecido) CEMITÉRIO DO ARAÇA - SP DECLARANTE FLAVIO VALERIO BARBIERI

NOME E NÚMERO DE DOCUMENTO DO MÉDICO QUE ATESTOU O ÓBITO
Dr. Benedicto Aulus Ricci

AVERBAÇÕES/ANOTAÇÕES A ACRESCEM
ATO REGISTRADO NO LIVRO C-0014, FOLHAS 193, SOB N° 14258, EM ONZE DE JANEIRO DE MIL NOVECENTOS E SETENTA E TRÊS (11/01/1973). Era casado com DIVA MOMESSO RIZZO, no Cartório de Vila Matilde (L°51, fls. 143, n° 9281) e deixa os filhos: CHRISTOVAN RIZZO, com 22 anos e CLAUDIO RIZZO, com 18 anos, solteiros. Deixa bens, não deixa testamento. Era eleitor. NADA MAIS ME CUMPRIA CERTIFICAR.

AVERBAÇÕES DE CADASTRO
SEM INFORMAÇÃO.
*As anotações de cadastro acima não dispensam a parte interessada da apresentação do documento original, quando exigido pelo órgão solicitante ou quando necessário para identificação do seu portador.

OFICIAL DE REGISTRO CIVIL DAS PESSOAS NATURAIS
34º SUBDISTRITO CERQUEIRA CÉSAR - SÃO PAULO - SP
Adolpho José Bastos da Cunha - Oficial
Rua Frei Caneca, n° 371 - CEP 01307-001
Telefone: (11) 3155-1433 - www.34cartorio.com.br

O conteúdo da certidão é verdadeiro. Dou fé.
São Paulo, 26 de maio de 2021

STEPHANY BIANCA DOS SANTOS
Escrevente Autorizada

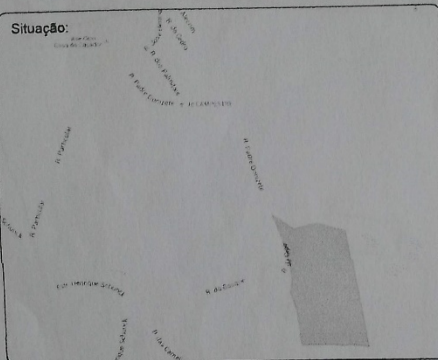

Stephany Bianca dos Santos
Escrevente Autorizada

Emolumentos:
Ao Oficial...: R\$ 29,00 / A Sec. Fazenda.: R\$ 5,60
ISS.....: R\$ 0,59
Total.....: R\$ 35,19 / Guia: 118/2021
Digitado por: Brenda

PODER LEGISLATIVO



CÂMARA MUNICIPAL DE EMBU-GUAÇU
PALÁCIO VEREADOR ALBERTO RIBEIRO PINTO
Rua Emilia Pires, 135 - Embu-Guaçu - SP - CEP 06900-000
Tel/Fax 4661-1078 - E-mail camaraembuguacu@camaraembuguacu.sp.gov.br

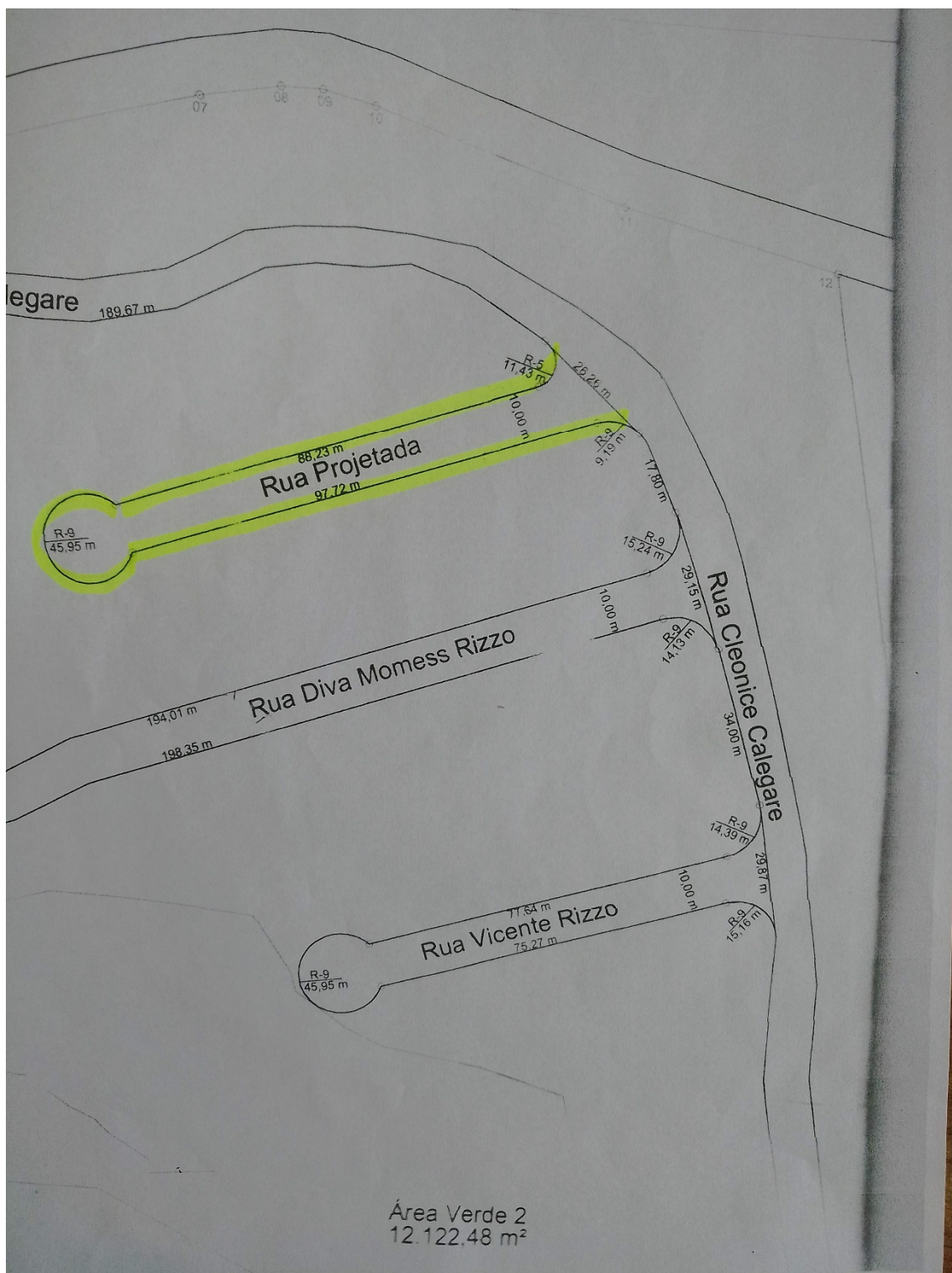
Título: Levantamento Planimétrico		Feinha: Ú
Objetivo: Estudos e Projetos		
Município/ Comarca: Embu Guaçu/ Itapecerica da Serra		
Proprietários: Sueli Calegari		
Imóvel: Rua Padre Donizete - nº 2.017 - Bairro Cipó	Parte da Matrícula: 94.012	
Escala: 1 : 1.000	Data: 20/06/2017	Estado: SP
Situação: 	Proprietários: <hr/> Sueli Calegari	
Quadro de Áreas:	Resp. Técnico:  Rodrigo Domingues Técnico Agrimensor CREA: 5062646888	
Aprovações:		

PODER LEGISLATIVO



CÂMARA MUNICIPAL DE EMBU-GUAÇU PALÁCIO VEREADOR ALBERTO RIBEIRO PINTO

Rua Emilia Pires, 135 - Embu-Guaçu - SP - CEP 06900-000
Tel/Fax 4661-1078 - E-mail camaraembuguacu@camaraembuguacu.sp.gov.br



PODER LEGISLATIVO



CÂMARA MUNICIPAL DE EMBU-GUAÇU PALÁCIO VEREADOR ALBERTO RIBEIRO PINTO

Rua Emilia Pires, 135 - Embu-Guaçu - SP - CEP 06900-000
Tel/Fax 4661-1078 - E-mail camaraembuguacu@camaraembuguacu.sp.gov.br

e-Geo Agrimensura & Topografia Ltda

MEMORIAL DESCRITIVO

Proprietário: Sueli Calegari

DESCRIÇÃO

Rua Cleonice Calegari

Uma rua denominada Rua Cleonice Calegari, situada no imóvel parte da matrícula 94.012 com área de 7.304,29 m², que assim se descreve: Tem início no 24-A localizado na lateral da Rua Padre Donizete deste segue pelo alinhamento da referida rua por 9,72 m até o ponto 25, deste segue confrontando com área remanescente num desenvolvimento de 796,68 m até o ponto 16-A, deste deflete a direita e segue confrontando com Antonio Galuche por 10,02 m até o ponto 16-B, deste segue num desenvolvimento por 425,23 m até um ponto, deste segue confrontando com a Rua Vicente Rizzo por 29,87 m até um ponto, deste passa a confrontar com área remanescente por 34,00 m até um ponto, deste segue confrontando com a Rua Diva Momess Rizzo por 29,15 m até um ponto, deste segue confrontando com área remanescente por 17,80 m até um ponto, onde passa a confrontar com Rua projetada por 26,26 m até um ponto, deste passa a confrontar com área remanescente com desenvolvimento de 189,67 m até o ponto 24-A, ponto de início da presente descrição.

Rua Projetada

Uma rua denominada Rua Projetada, situada no imóvel parte da matrícula 94.012 com área de 1.253,13 m², que assim se descreve: Tem início em um ponto na confluência da Rua Projetada com a Rua Cleonice Calegari deste segue confrontando com a Rua Cleonice Calegari por 26,26 m até um ponto, deste segue confrontando com área remanescente em curva num raio de 9,00 m num desenvolvimento de 9,19 m até um ponto, deste segue com a mesma confrontação por 97,72 m até um ponto, deste segue em curva num raio de 9,00 m por um desenvolvimento de 45,95 m até um ponto, deste segue por 88,23 m até um ponto, deste segue em curva num raio de 5,00 m num desenvolvimento de 11,43 m até o ponto de início da presente descrição.

Rua Diva Momess Rizzo

Uma rua denominada Rua Diva Momess Rizzo, situada no imóvel parte da matrícula 94.012 com área de 2.035,16 m², que assim se descreve: Tem início no 21-A localizado na lateral da Rua Padre Donizete deste segue pelo alinhamento da referida rua por 7,25 m até o ponto 21-B, deste segue confrontando com área remanescente num desenvolvimento de 194,01 m até um ponto deste segue em curva num raio de 9,00 m com desenvolvimento de 15,24 m até um ponto, deste segue confrontando com a Rua Cleonice Calegari por 29,15 m até um ponto, deste segue confrontando com área remanescente em curva num raio de 9,00 m num desenvolvimento de 14,13 m até um ponto, deste segue num desenvolvimento de 198,35 m até o ponto 21-A, ponto de início da presente descrição

Rua Vicente Rizzo

Uma rua denominada Rua Vicente Rizzo, situada no imóvel parte da matrícula 94.012 com área de 1.133,55 m², que assim se descreve: Tem início em um ponto na confluência da Rua Projetada com a Rua Cleonice Calegari deste segue confrontando com a Rua Cleonice Calegari por 29,87 m até um ponto, deste segue confrontando com área remanescente em curva num raio de 9,00 m num desenvolvimento de 15,16 m até um ponto, deste segue com a mesma confrontação por 75,27 m até um ponto, deste segue em curva num

End: Rua Fernando Pires de Moraes - n° 91 - Centro - Embu-Guaçu
E-mail: rodrigo.agrimensura@gmail.com - Tel.: (011) 94243-4270

PODER LEGISLATIVO



CÂMARA MUNICIPAL DE EMBU-GUAÇU PALÁCIO VEREADOR ALBERTO RIBEIRO PINTO

Rua Emilia Pires, 135 - Embu-Guaçu - SP - CEP 06900-000
Tel/Fax 4661-1078 - E-mail camaraembuguacu@camaraembuguacu.sp.gov.br

e-Geo Agrimensura & Topografia Ltda

raio de 9,00 m por um desenvolvimento de 45,95 m até um ponto, deste segue por 77,64 m até um ponto, deste segue em curva num raio de 9,00 m num desenvolvimento de 14,39 m até o ponto de início da presente descrição.

Observações:

A planta anexa é parte integrante deste memorial descritivo.

Embu Guaçu, 19 de maio de 2016.

Proprietário

Sueli Caiegari
CPF: 074.026.718-36

Resp. Técnico

Rodrigo Domingues
Técnico em Agrimensura
CREA/SP: 5062646888
ART: 92221220160525775

PODER LEGISLATIVO



CÂMARA MUNICIPAL DE EMBU-GUAÇU PALÁCIO VEREADOR ALBERTO RIBEIRO PINTO

Rua Emilia Pires, 135 - Embu-Guaçu - SP - CEP 06900-000
Tel/Fax 4661-1078 - E-mail camaraembuguacu@camaraembuguacu.sp.gov.br

